

関東ふれあいの道（首都圏自然歩道）神奈川県 1 番コース

【三浦岩礁のみち】間口漁港工事に伴う迂回路について


- 1 工事場所：間口漁港
- 2 工事期間：平成23年11月28日～平成24年3月末まで
- 3 工事に伴う影響
 - 上記期間中、「間口漁港～劔埼灯台までの海岸線」の通り抜けができなくなります。このため、間口漁港から山側へ迂回し、劔埼灯台を目指します。その後、劔埼灯台の下の海岸に降り、本コースに合流します。

①【間口漁港方面から、劔埼灯台へ迂回する場合】

松輪バス停→（みうら漁協・松輪支所を通過するとすぐ）→「利一丸」と「黒田丸」の間の細い道を山側へ → 農道（最後の方は獣道になる）→ 抜け切ったところから左方面へ → 直ぐ劔埼灯台 → 灯台見学後、灯台の下の海岸へ降りる → 本コースと合流する。

②【宮川方面から、迂回路経由で毘沙門天等へ行く場合】

毘沙門方面 → 劔埼灯台下の三角柱の標識 → 標識に従い劔埼灯台へ → 灯台見学 → 迂回路入り口は鈴木商店の少し手前に、右側に降りていく獣道 → 少しすると農道になる → 抜けきると漁港にぶつかる（本コース） → 左方面が松輪バス停



【間口漁港⇄劔埼灯台の海岸線は通行不可】




工事期間中は、ご迷惑をおかけいたします。

迂回路については、別添、写真及び案内図をご参照ください。

【間口方面からの迂回路】（毘沙門・灯台方面からは写真⑥→写真①の順になります。）



写真① 「みうら漁協松輪支所」を通過



写真② 「迂回路へ」途中：農道、登坂で細い




写真③ 迂回路の最後の方は獣道



写真④ 迂回路の出口



写真⑤ 迂回路を上がりきって左方面が灯台



写真⑥ 灯台を見学後、灯台の下の海岸へ