

# 土砂災害に備えましょう!

○土砂災害は、台風や集中豪雨などによって発生します。自らの身を守るため、日頃からの備えと早めの避難が大切です。

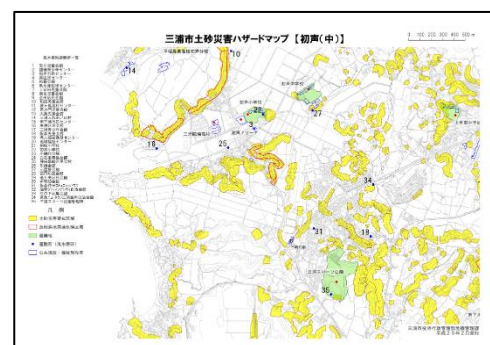
○市では、みなさんがより安全に避難できるよう、あらかじめ判明している危険区域よりも広い範囲に避難情報を発表することがあります。



## 地域の確認!

土砂災害警戒区域、最寄りの安全な場所を確認しておきましょう。

三浦市土砂災害ハザードマップ(平成25年2月)で確認することができます。



三浦市土砂災害ハザードマップ  
<http://www.city.miura.kanagawa.jp/kikikanri/dosya-hazardmap.html>

## 情報の収集!

気象警報や、避難に関する情報など発表される情報に注意しましょう。

防災情報は、以下の手段で収集することができます。

- ・防災行政無線、防災情報メール(登録制)、ツイッター
- ・テレビ、ラジオ
- ・市ホームページ(<http://www.city.miura.kanagawa.jp/index.html>)



## 早めの避難!

危険を感じたら速やかに安全な場所に避難しましょう。土砂災害は、前兆現象を伴う場合があります。

場合によっては、屋内の安全な場所に避難することも必要です。

外への避難が困難な場合は、崖から離れた2階以上の部屋に避難し、安全を確保しましょう。



## 避難情報の種類

### 避難準備・ 高齢者等避難開始

災害発生のおそれがあります。避難に時間がかかる方とその避難を支援する方は避難を開始してください。それ以外の方については、気象情報に注意し、危険だと思ったら早めに避難をしてください。

### 避難勧告


災害発生のおそれが高まっています。速やかに避難を開始してください。

### 避難指示(緊急)

災害発生のおそれが非常に高まっています。緊急に避難してください。

※大雨などで、安全な場所への避難が危険なときは、崖から離れた2階以上の部屋に避難しましょう。

家族や区で地域の危険性や安全な避難場所を確認しておきましょう。避難の開始時期や経路、持出し品についても話し合っておきましょう。



## 情報の収集

### 気象情報

気象庁 高解像度降水ナウキャスト  
<http://www.jma.go.jp/jp/highresorad/>

国土交通省 XバンドMPレーダ雨量情報  
<http://www.river.go.jp/xbandradar/index.html>

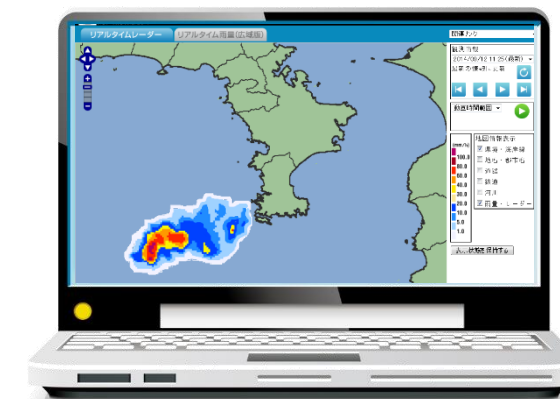
### 土砂災害情報

神奈川県 土砂災害情報システム  
<http://dosyasaigai.pref.kanagawa.jp/website/kanagawa/gis/>

気象庁 土砂災害警戒判定メッシュ情報  
<http://www.jma.go.jp/jp/doshamesh/>

### 防災情報メール

登録された携帯電話に防災行政無線と同等の情報を配信しています。登録は以下のページを参考にしてください。  
[http://www.city.miura.kanagawa.jp/kikikanri/bousai\\_mail\\_service.html](http://www.city.miura.kanagawa.jp/kikikanri/bousai_mail_service.html)



三浦市総務部防災課

046-882-1111 内線 256~258