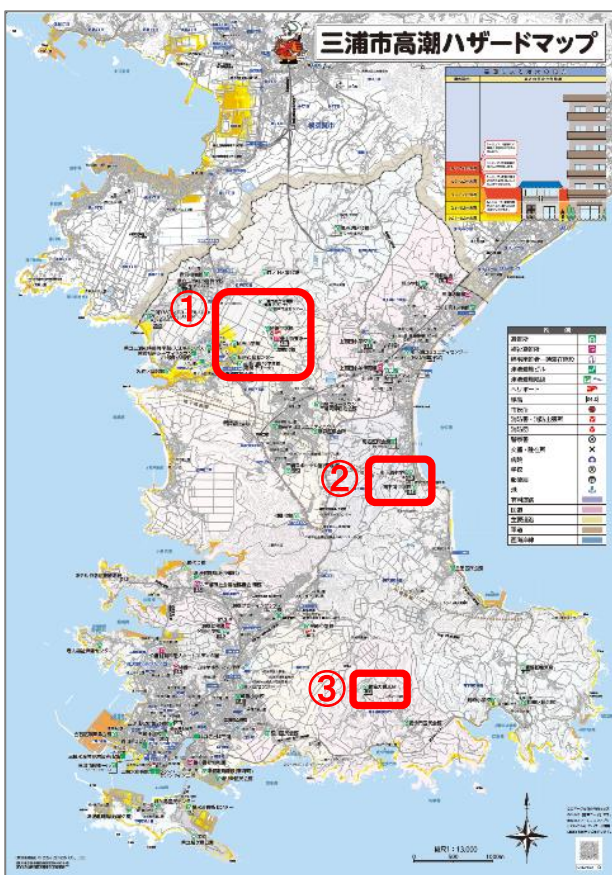
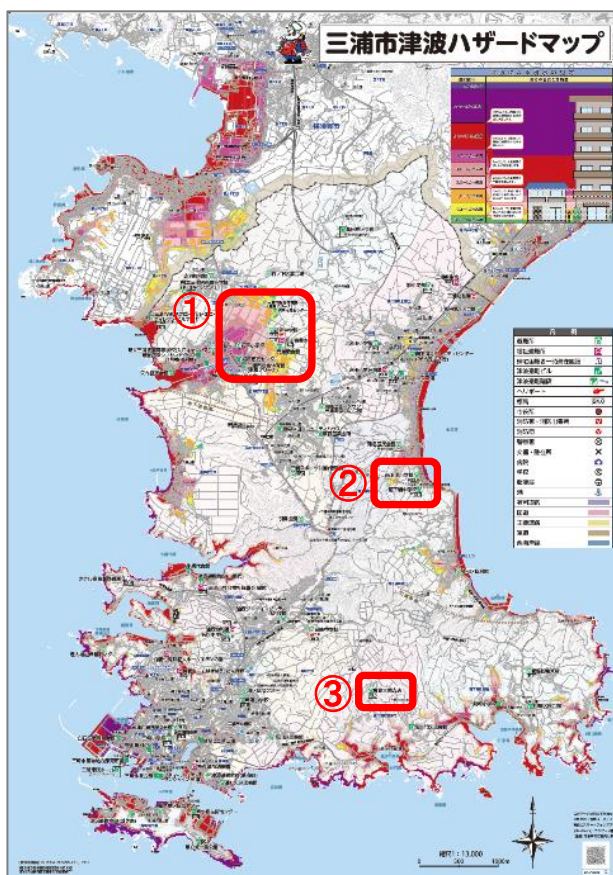


訂正箇所：一枚地図（A1 両面印刷）

【三浦市高潮ハザードマップ面】



【三浦市津波ハザードマップ面】



各赤枠内に訂正箇所があり、詳細は以降を参照願います。

## 訂正内容 ①

### 【三浦市高潮ハザードマップ面】

< 誤 >



< 正 >



避難所の「三浦市総合体育館（潮風アリーナ）」と「初声市民センター」については、右上**黒枠**内が誤記載となり、ここには避難所はありません。左下**赤枠**内のものが正しいものとなります。

### 【三浦市津波ハザードマップ面】

< 誤 >



< 正 >



避難所の「三浦市総合体育館（潮風アリーナ）」と「初声市民センター」については、右上**黒枠**内が誤記載となり、ここには避難所はありません。左下**赤枠**内のものが正しいものとなります。

## 訂正内容 ②③

### 【三浦市高潮ハザードマップ面】

< 誤 >

< 正 >

②



黒枠内の標高値が誤っております。赤枠内の標高値が正しい数字となります。

- ・ 南下浦小学校 誤 23.0 正 13.0
- ・ 南下浦中学校 誤 13.0 正 23.0

< 誤 >

< 正 >

③



黒枠内の標高値が誤っております。赤枠内の標高値が正しい数字となります。

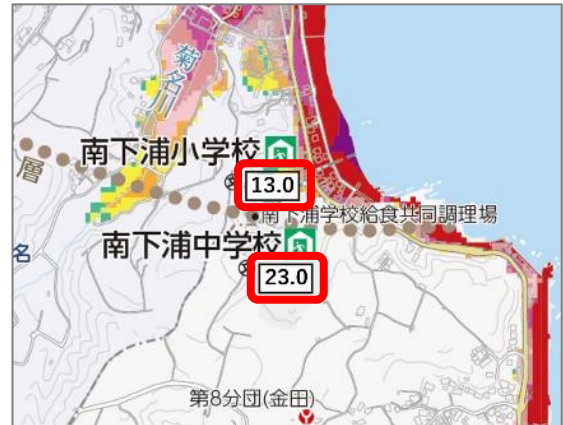
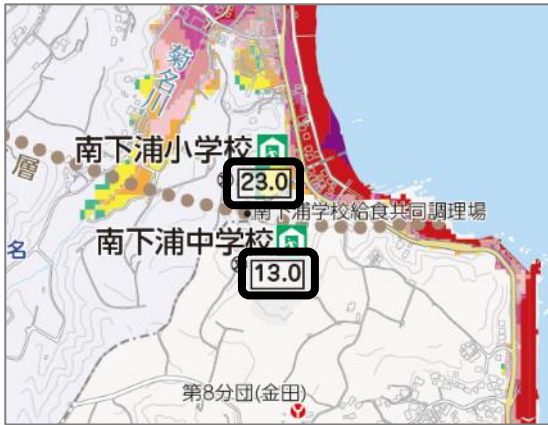
- ・ 農協大乘支店 誤 48.0 正 35.0

## 【三浦市津波ハザードマップ面】

< 誤 >

< 正 >

②



黒枠内の標高値が誤っております。赤枠内の標高値が正しい数字となります。

- ・南下浦小学校 誤 23.0 正 13.0
- ・南下浦中学校 誤 13.0 正 23.0

< 誤 >

< 正 >

③



黒枠内の標高値が誤っております。赤枠内の標高値が正しい数字となります。

- ・農協大乘支店 誤 48.0 正 35.0