
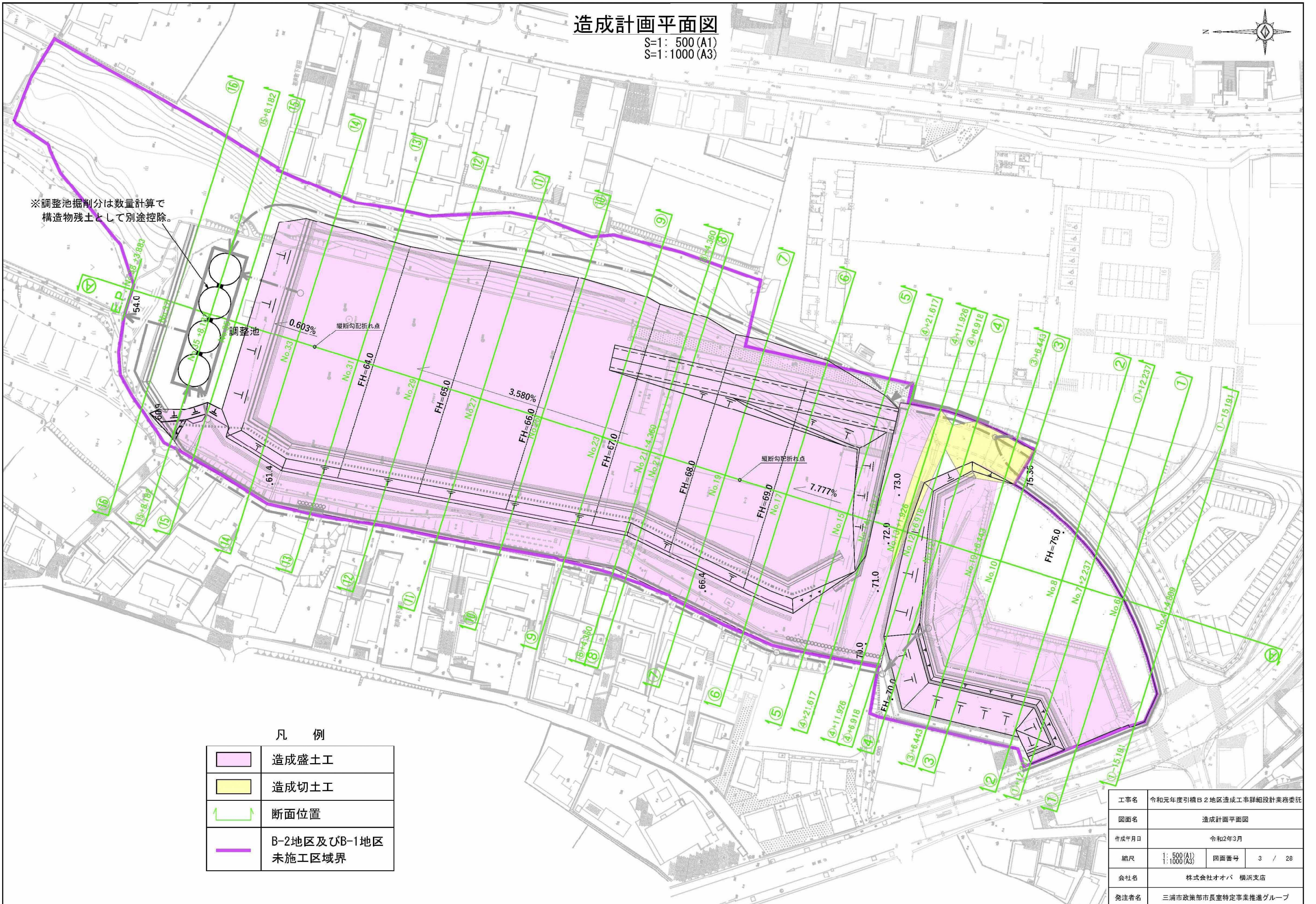


造成計画平面図

S=1: 500 (A1)
S=1: 1000 (A3)



※調整池掘削分は数量計算で
構造物残土として別途控除。



凡例

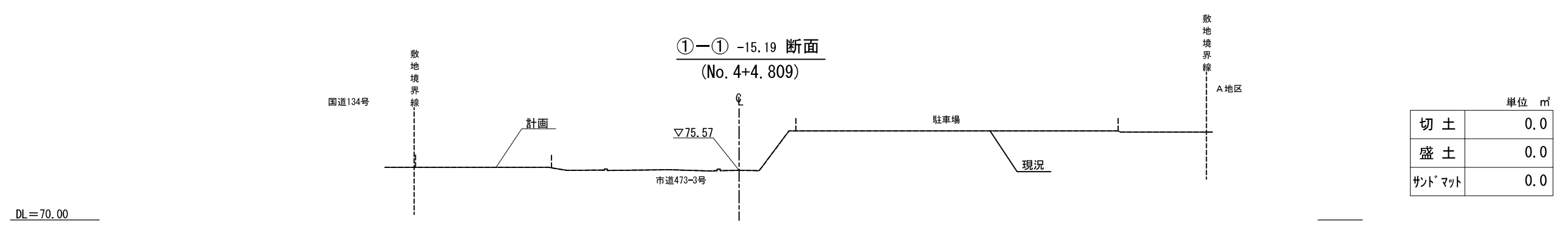
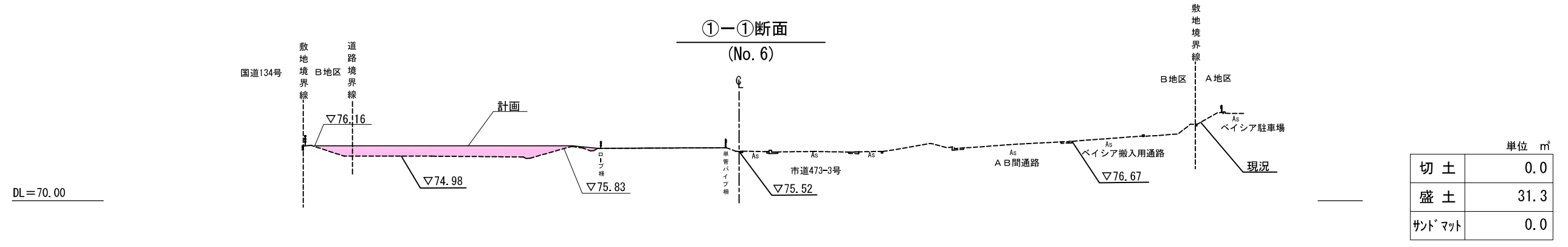
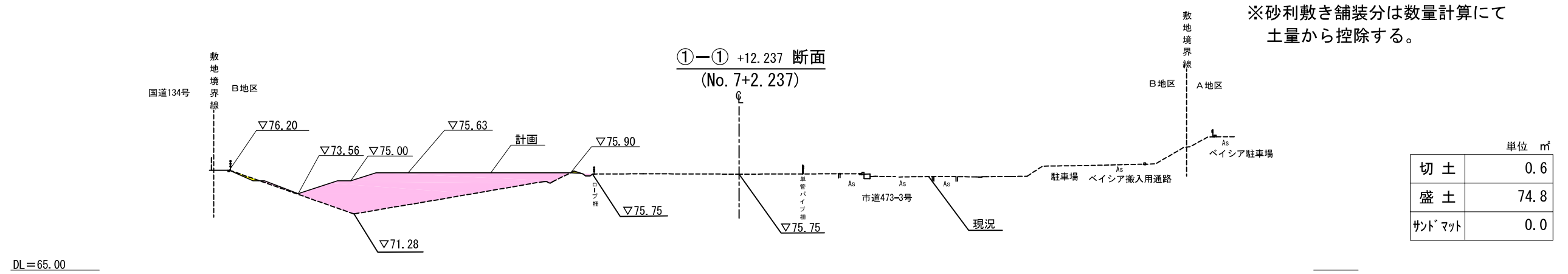
	造成盛土工
	造成切土工
	断面位置
	B-2地区及びB-1地区未施工区域界

工事名	令和元年度引橋B2地区造成工事詳細設計業務委託		
図面名	造成計画平面図		
作成年月日	令和2年3月		
縮尺	1: 500 (A1) 1: 1000 (A3)	図面番号	3 / 28
会社名	株式会社オオバ 横浜支店		
発注者名	三浦市政策部市長室特定事業推進グループ		

造成計画横断図(1)

S=1:250 (A1)
S=1:500 (A3)

※砂利敷き舗装分は数量計算にて
土量から控除する。

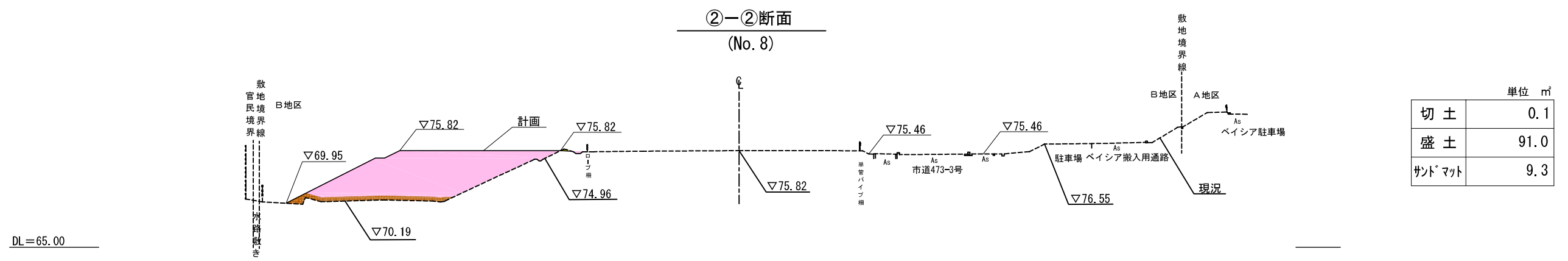
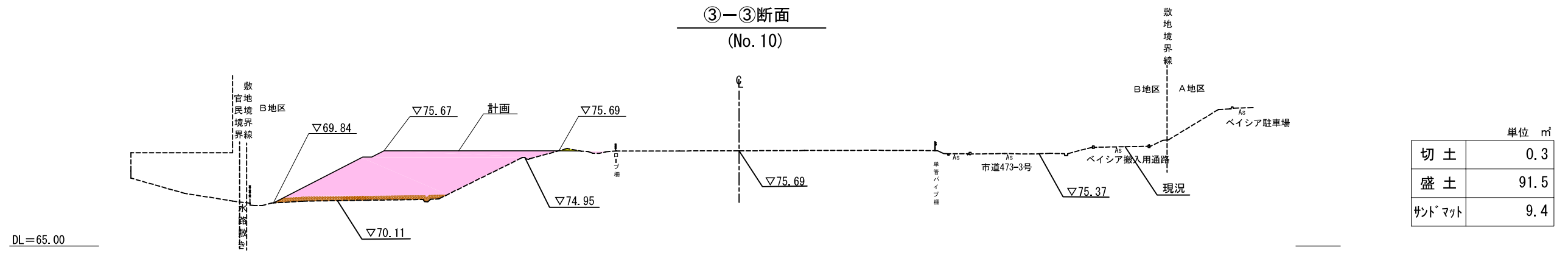
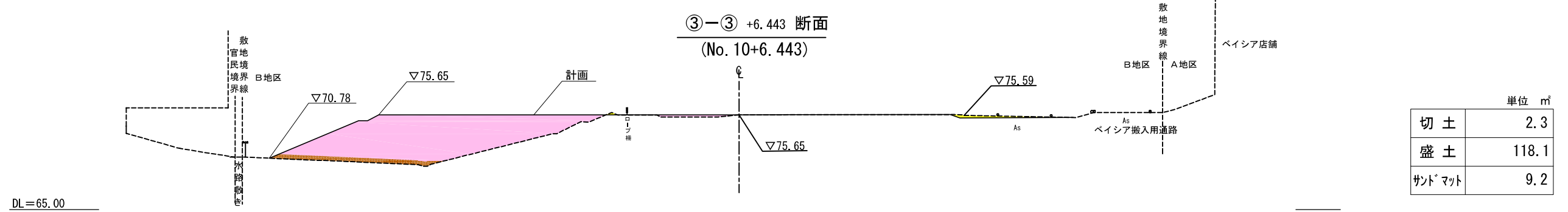


工事名	令和元年度引橋B2地区造成工事詳細設計業務委託		
図面名	造成計画横断図(1)		
作成年月日	令和2年3月		
縮尺	1:250 (A1) 1:500 (A3)	図面番号	4 / 28
会社名	株式会社オオバ 横浜支店		
発注者名	三浦市政策部市長室特定事業推進グループ		

造成計画横断図(2)

S=1:250 (A1)
S=1:500 (A3)

※砂利敷き舗装分は数量計算にて
土量から控除する。



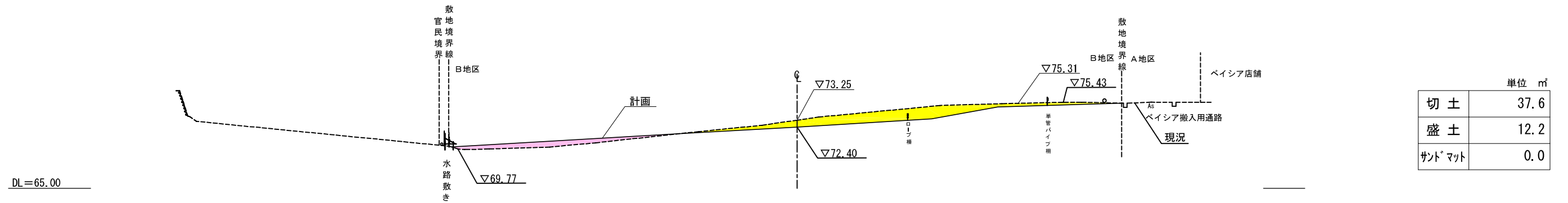
工事名	令和元年度引橋B2地区造成工事詳細設計業務委託		
図面名	造成計画横断図(2)		
作成年月日	令和2年3月		
縮尺	1:250 (A1) 1:500 (A3)	図面番号	5 / 28
会社名	株式会社オオバ 横浜支店		
発注者名	三浦市政策部市長室特定事業推進グループ		

造成計画横断面図(3)

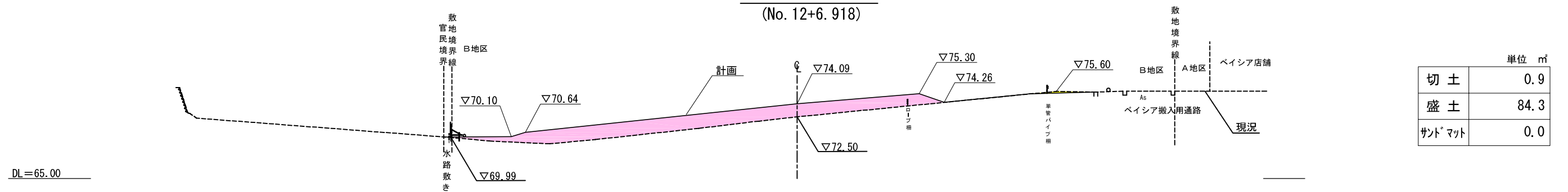
S=1:250 (A1)
S=1:500 (A3)

※砂利敷き舗装分は数量計算にて
土量から控除する。

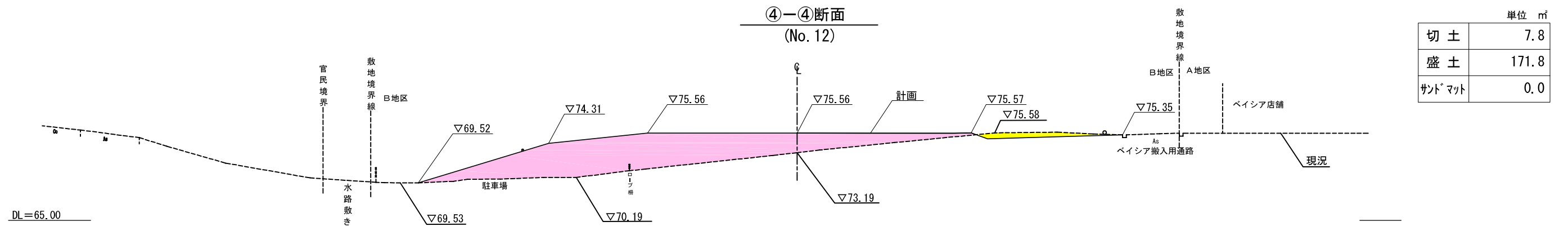
④-④ +11.926 断面
(No. 13+1.926)



④-④ +6.918 断面
(No. 12+6.918)



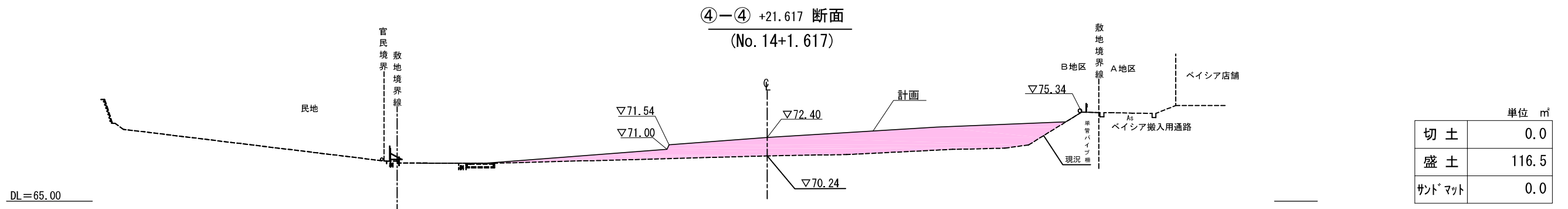
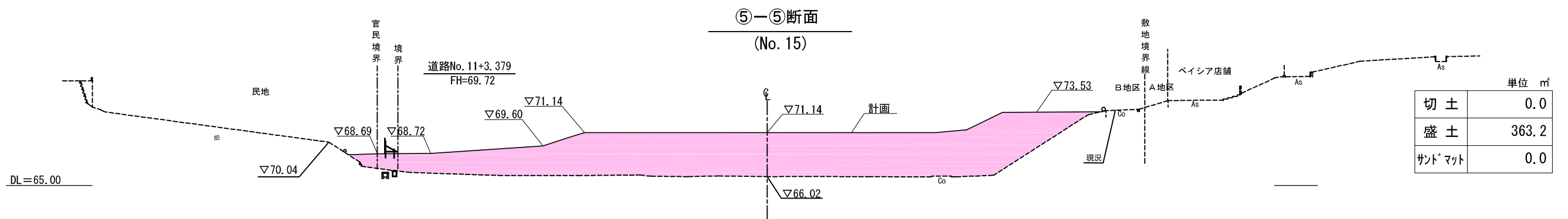
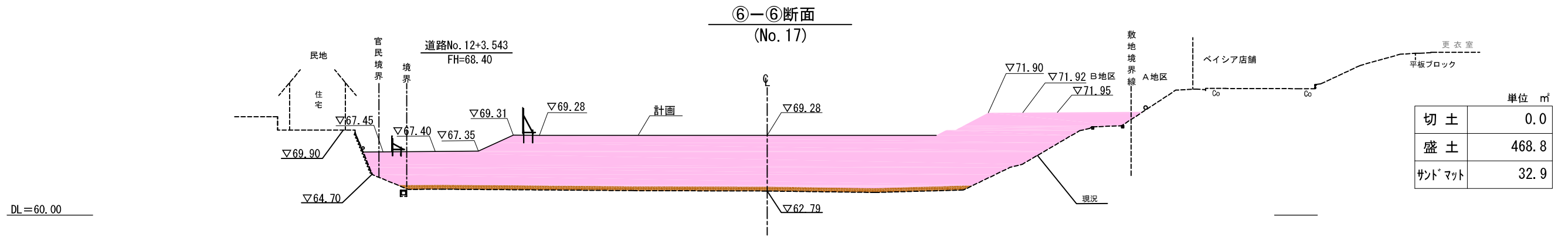
④-④断面
(No. 12)



工事名	令和元年度引橋B2地区造成工事詳細設計業務委託		
図面名	造成計画横断面図(3)		
作成年月日	令和2年3月		
縮尺	1:250 (A1) 1:500 (A3)	図面番号	6 / 28
会社名	株式会社オオバ 横浜支店		
発注者名	三浦市政策部市長室特定事業推進グループ		

造成計画横断面図(4)

S=1:250 (A1)
S=1:500 (A3)

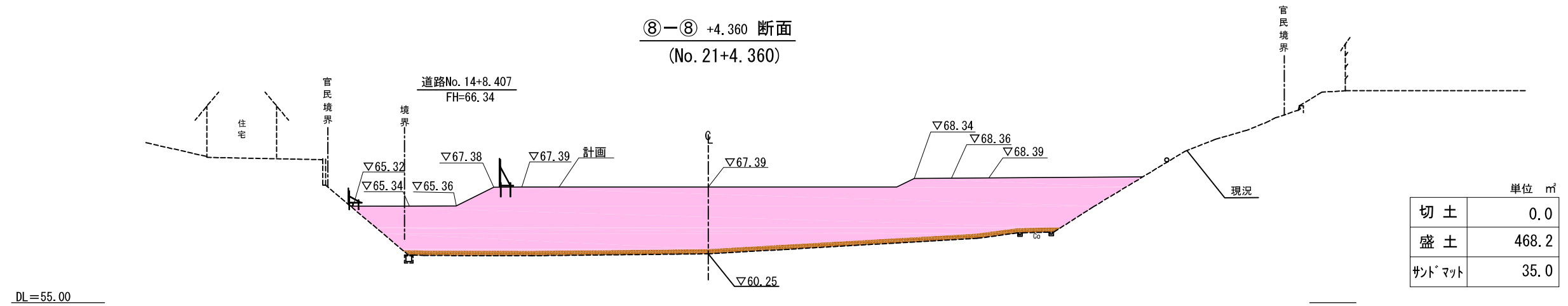


工事名	令和元年度引橋B2地区造成工事詳細設計業務委託		
図面名	造成計画横断面図(4)		
作成年月日	令和2年3月		
縮尺	1:250 (A1) 1:500 (A3)	図面番号	7 / 28
会社名	株式会社オオバ 横浜支店		
発注者名	三浦市政策部市長室特定事業推進グループ		

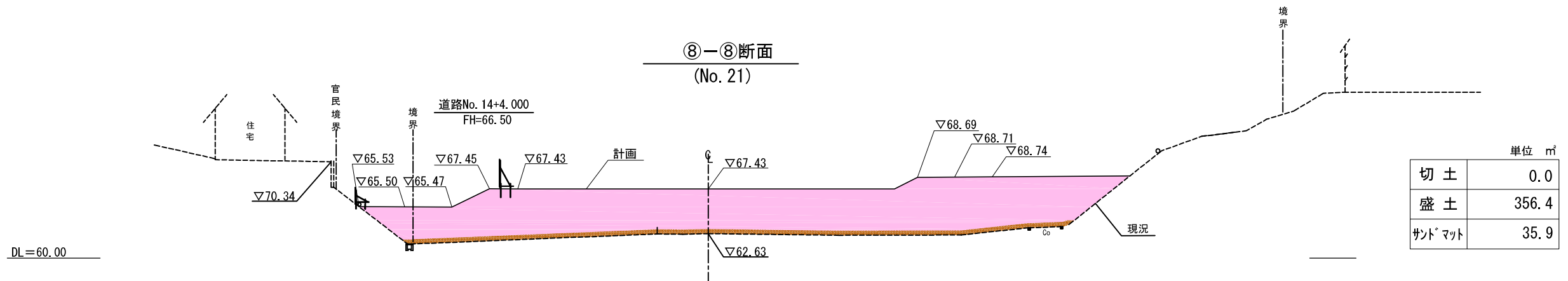
造成計画横断図(5)

S=1:250 (A1)
S=1:500 (A3)

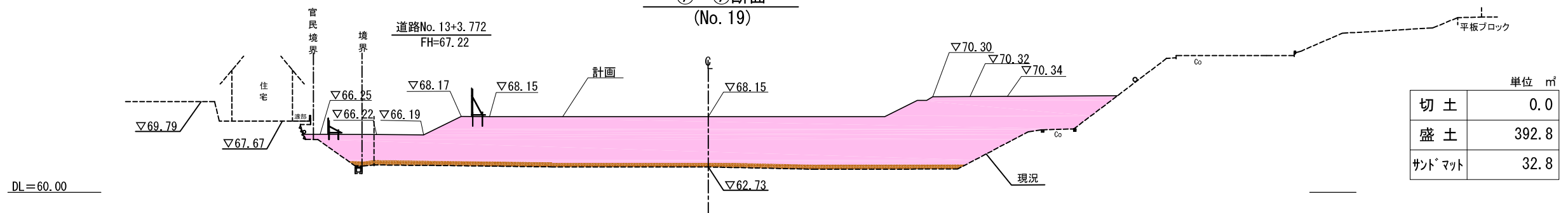
⑧-⑧ +4.360 断面
(No. 21+4.360)



⑧-⑧断面
(No. 21)



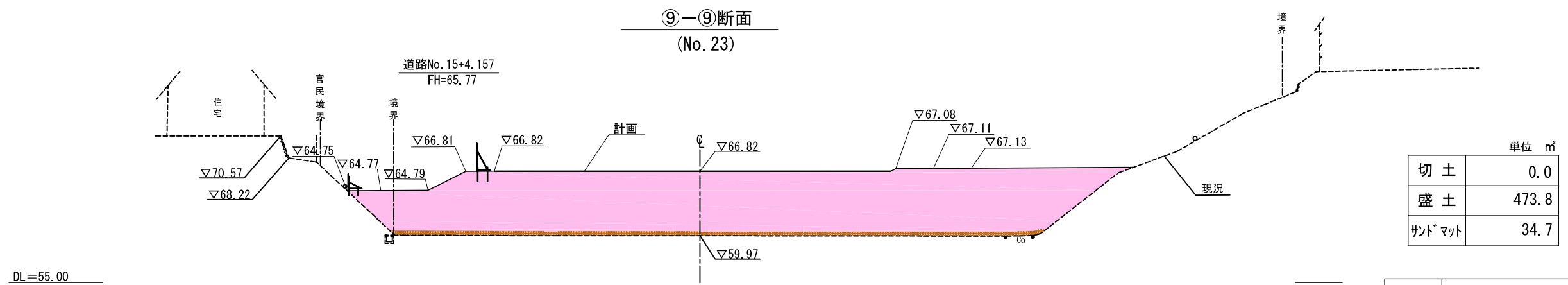
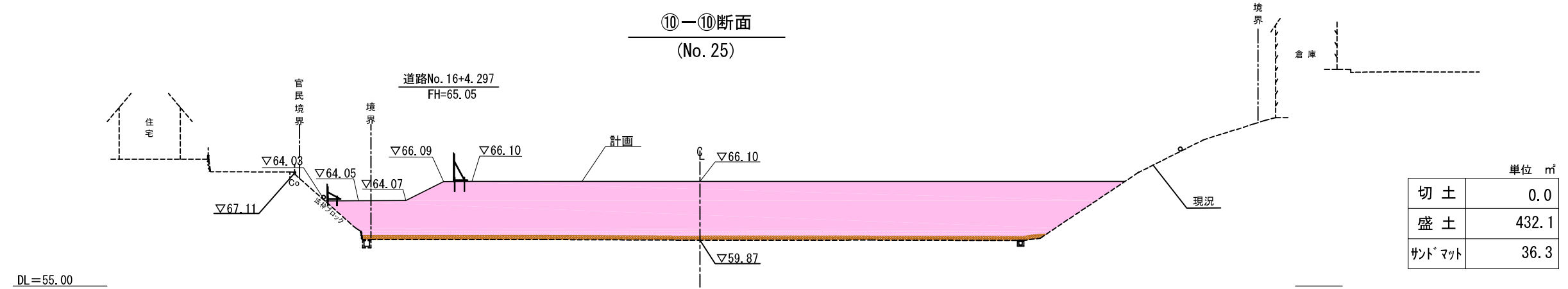
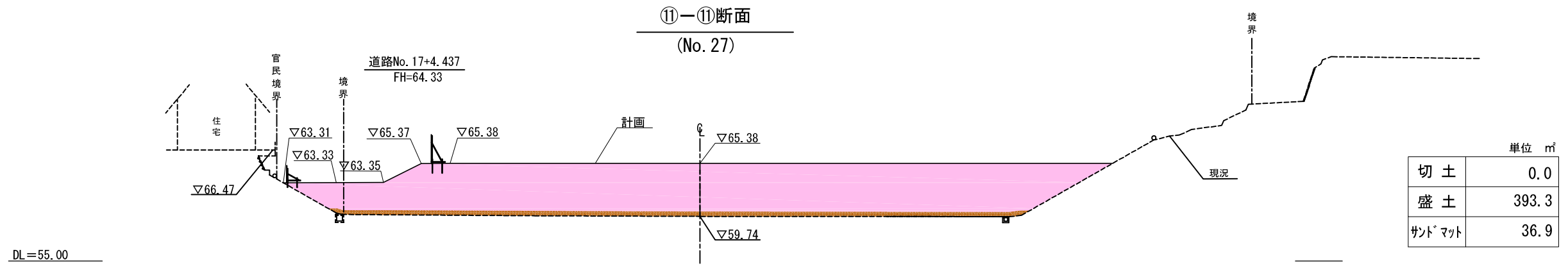
⑦-⑦断面
(No. 19)



工事名	令和元年度引橋B2地区造成工事詳細設計業務委託		
図面名	造成計画横断図(5)		
作成年月日	令和2年3月		
縮尺	1:250 (A1) 1:500 (A3)	図面番号	8 / 28
会社名	株式会社オオバ 横浜支店		
発注者名	三浦市政策部市長室特定事業推進グループ		

造成計画横断図(6)

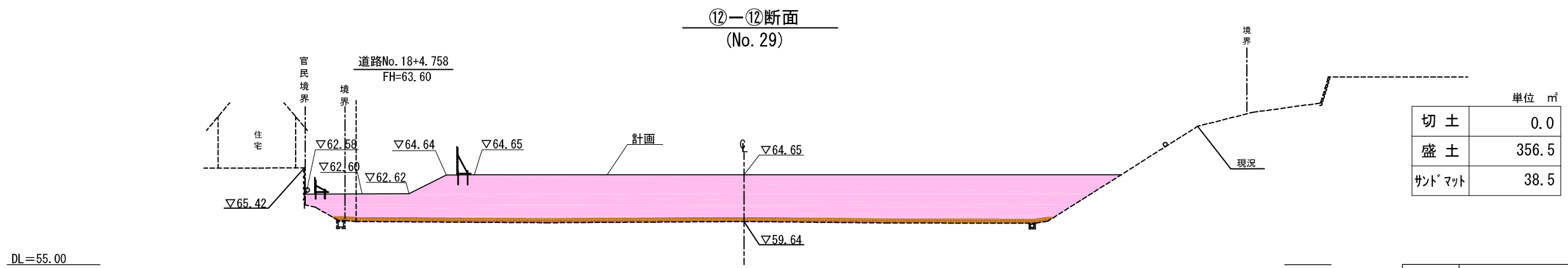
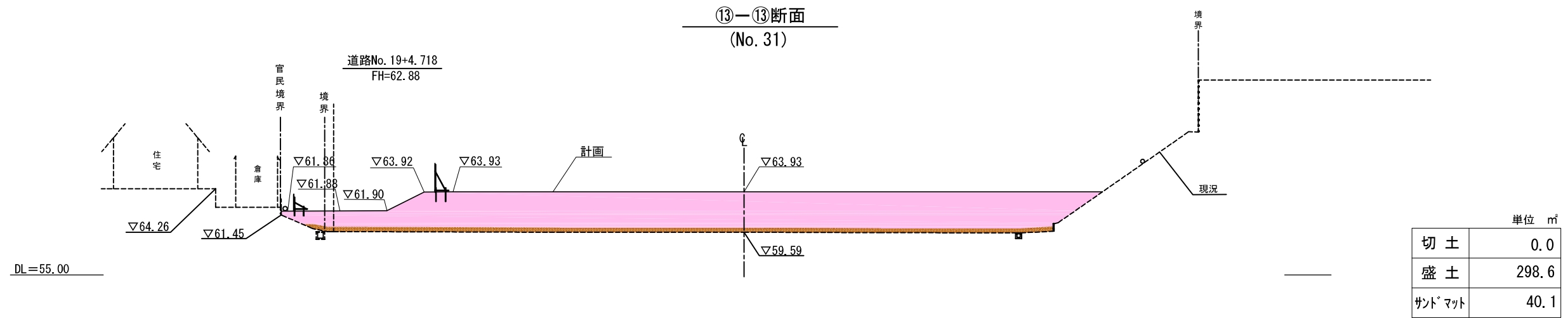
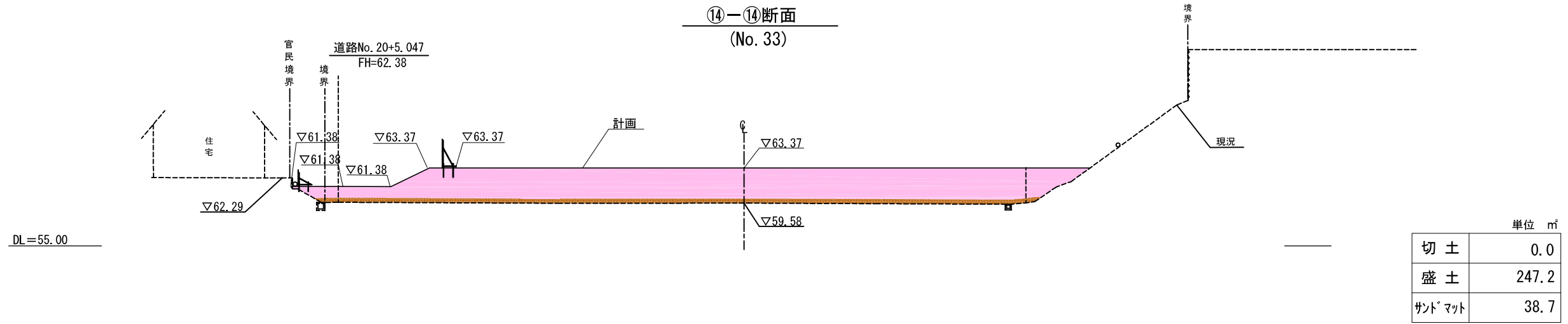
S=1:250 (A1)
S=1:500 (A3)



工事名	令和元年度引橋B2地区造成工事詳細設計業務委託		
図面名	造成計画横断図(6)		
作成年月日	令和2年3月		
縮尺	1:250 (A1) 1:500 (A3)	図面番号	9 / 28
会社名	株式会社オオバ 横浜支店		
発注者名	三浦市政策都市長室特定事業推進グループ		

造成計画横断図(7)

S=1:250 (A1)
S=1:500 (A3)

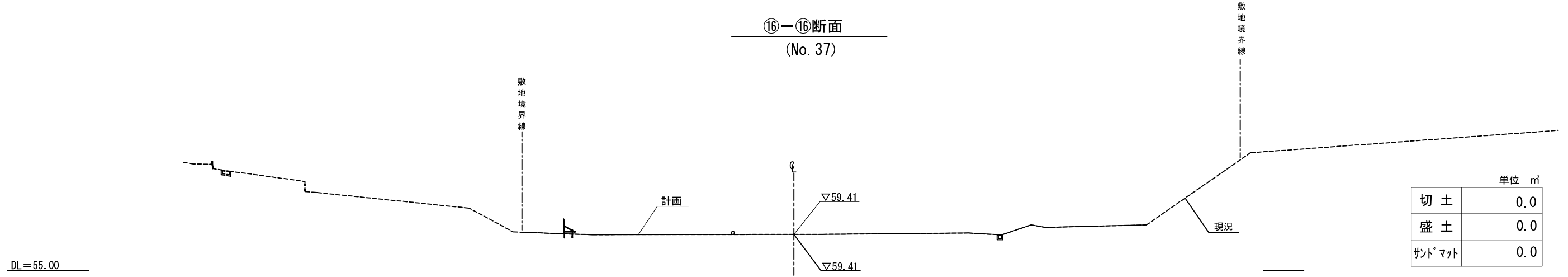


工事名	令和元年度引橋B2地区造成工事詳細設計業務委託		
図面名	造成計画横断図(7)		
作成年月日	令和2年3月		
縮尺	1:250 (A1) 1:500 (A3)	図面番号	10 / 28
会社名	株式会社オオバ 横浜支店		
発注者名	三浦市政策部市長室特定事業推進グループ		

造成計画横断図(8)

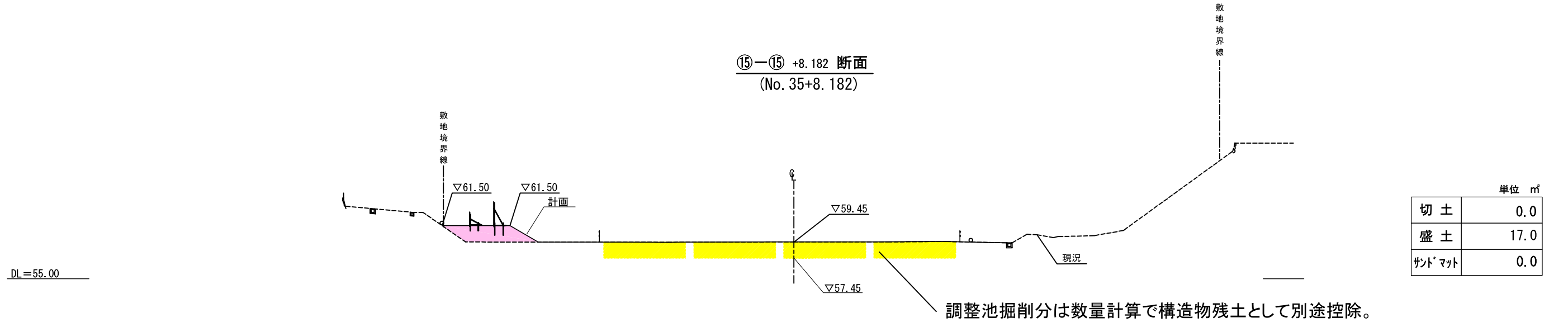
S=1:250 (A1)
S=1:500 (A3)

⑬—⑬断面
(No. 37)



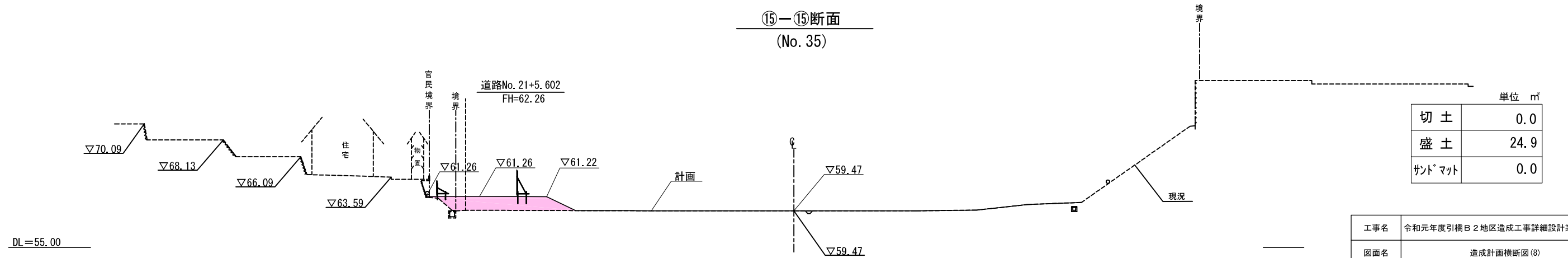
単位 m ²	
切土	0.0
盛土	0.0
サンドマット	0.0

⑭—⑭ +8.182 断面
(No. 35+8.182)



単位 m ²	
切土	0.0
盛土	17.0
サンドマット	0.0

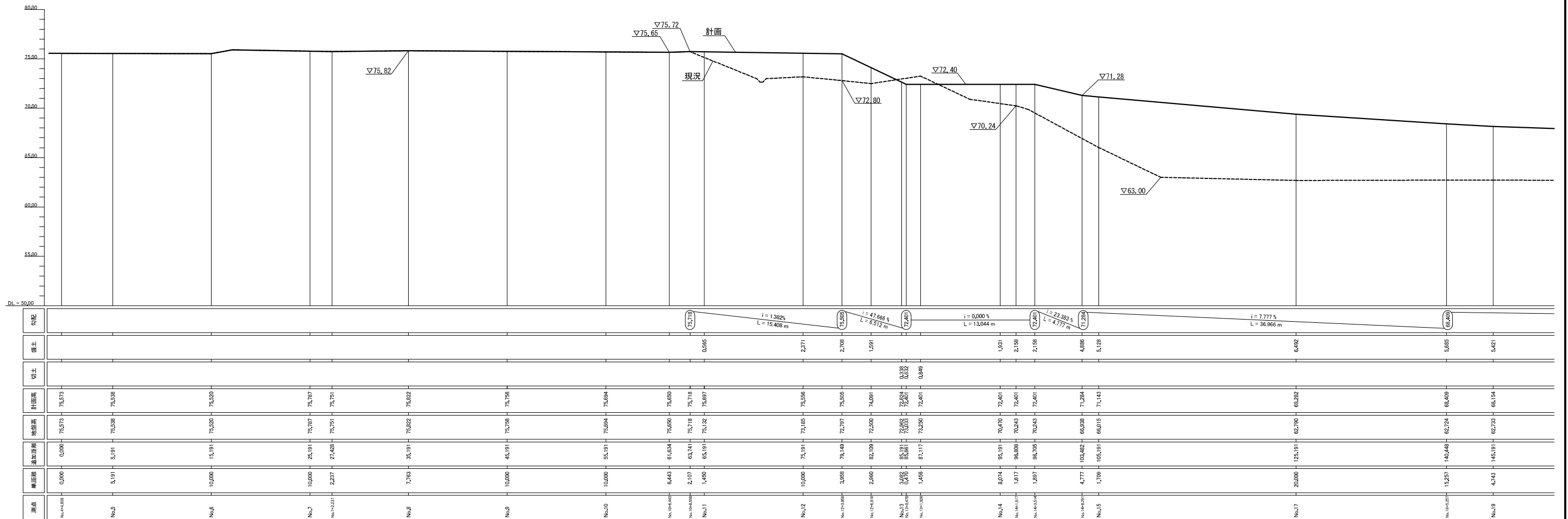
⑮—⑮断面
(No. 35)



単位 m ²	
切土	0.0
盛土	24.9
サンドマット	0.0

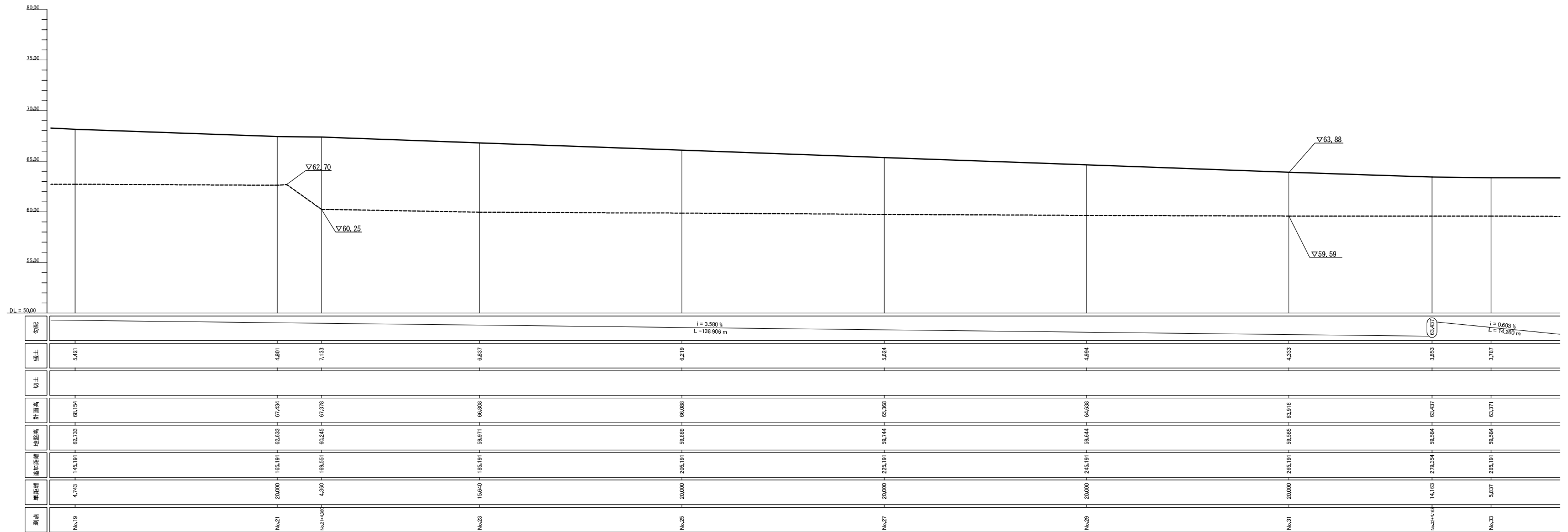
工事名	令和元年度引橋B2地区造成工事詳細設計業務委託		
図面名	造成計画横断図(8)		
作成年月日	令和2年3月		
縮尺	1:250 (A1) 1:500 (A3)	図面番号	11 / 28
会社名	株式会社オオバ 横浜支店		
発注者名	三浦市政策都市長室特定事業推進グループ		

造成計画縦断面図(1) V=1:200(A1) V=1:400(A3) H=1:200(A1) H=1:400(A3)



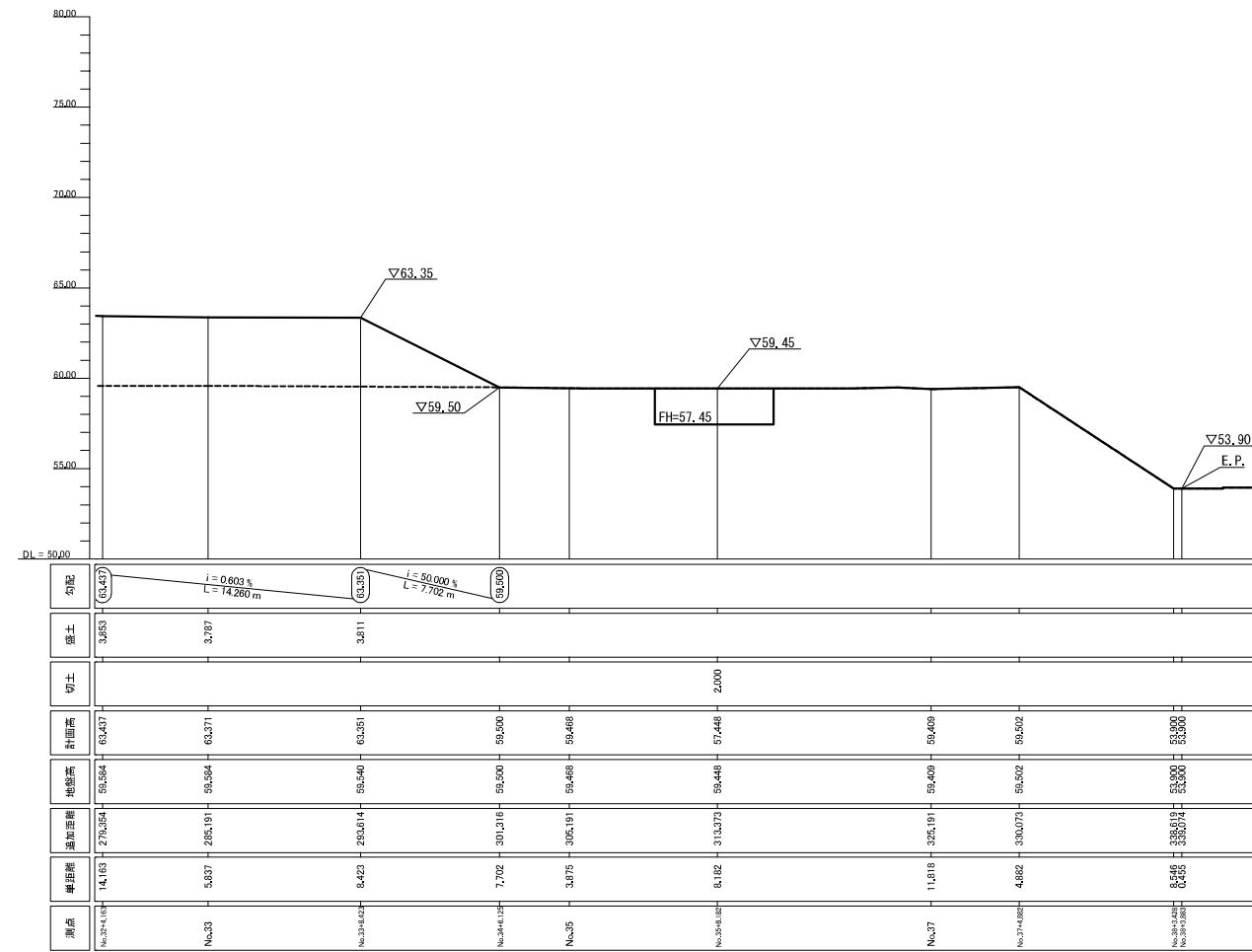
工事名	令和元年度引橋B2地区造成工事詳細設計業務委託		
図面名	造成計画縦断面図(1)		
作成年月日	令和2年3月		
縮尺	V=1:200(A1) H=1:200(A1)	V=1:400(A3) H=1:400(A3)	図面番号 12-1 / 28
会社名	株式会社オオバ 横浜支店		
発注者名	三浦市政策部市長室特定事業推進グループ		

造成計画縦断面図(2) V=1:200(A1) V=1:400(A3)
H=1:200(A1) H=1:400(A3)



工事名	令和元年度引橋B2地区造成工事詳細設計業務委託		
図面名	造成計画縦断面図(2)		
作成年月日	令和2年3月		
縮尺	V=1:200(A1) H=1:200(A1)	V=1:400(A3) H=1:400(A3)	図面番号 12-2 / 28
会社名	株式会社オオバ 横浜支店		
発注者名	三浦市政策部市長室特定事業推進グループ		

造成計画縦断面図(3) V=1:200(A1) V=1:400(A3) H=1:200(A1) H=1:400(A3)



工事名	令和元年度引橋B2地区造成工事詳細設計業務委託		
図面名	造成計画縦断面図(3)		
作成年月日	令和2年3月		
縮尺	V=1:200(A1) H=1:200(A1)	V=1:400(A3) H=1:400(A3)	図面番号 12-3 / 28
会社名	株式会社オオバ 横浜支店		
発注者名	三浦市政策部市長室特定事業推進グループ		