

市道の認定、廃止及び変更に関する資料

認 定

整理番号	路線名	起 点	終 点	幅 員 (m)	延長 (m)
1	2538-1号	南下浦町毘沙門字西岩堂 1705番2地先	南下浦町金田字太々久保 2823番地先	5.10~ 5.90	421.00
2	2538-2号	南下浦町金田字太々久保 2846番地先	南下浦町金田字太々久保 2841番地先	5.70~ 5.80	205.00
3	2538-3号	南下浦町毘沙門字西岩堂 2601番地先	南下浦町毘沙門字西岩堂 2600番地先	5.40	112.00
4	2538-4号	三崎町六合字浅水作 3604番地先	三崎町六合字往古山 1335番1地先	4.60	81.00
5	2538-5号	三崎町六合字往古山 3603番地先	三崎町六合字往古山 1334番3地先	4.60	87.00
6	2538-6号	三崎町六合字往古山 3602番地先	三崎町六合字往古山 3602番地先	5.10~ 5.40	102.00
7	2538-7号	三崎町六合字往古山 3600番地先	南下浦町金田字太々久保 2825番地先	5.10~ 5.40	358.00
8	2538-8号	南下浦町金田字太々久保 2840番1地先	南下浦町金田字太々久保 2839番地先	5.10	131.00
9	2538-9号	南下浦町金田字太々久保 2832番2地先	南下浦町金田字太々久保 2829番地先	5.40	52.00

廃 止

整理番号	路線名	起 点	終 点	幅 員 (m)	延長 (m)
1	376号	初声町下宮田字岩神 1383番1地先	初声町下宮田字岩神 1386番地先	2.40	85.00
2	520号	初声町三戸字上ノ原 2586番地先	初声町三戸字上ノ原 2580番2地先	2.40~ 7.77	41.60
3	2537号	南下浦町金田字太々久保 2847番地先	南下浦町金田字太々久保 2845番地先	1.80	149.00

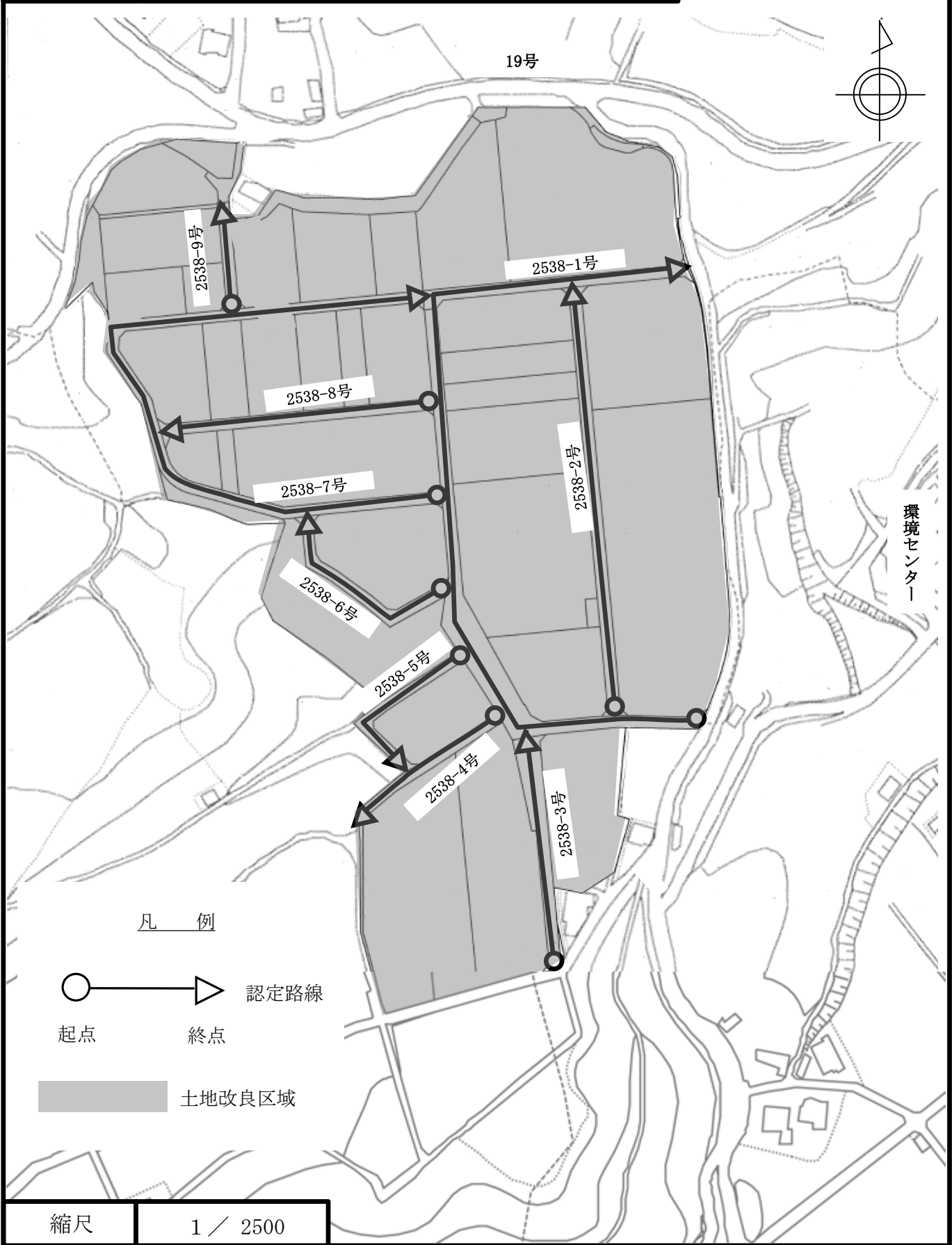
変 更

整理番号	路線名	変更前後	起 点	終 点	幅 員 (m)	延長 (m)
1	522号	前	初声町三戸字上ノ原 2584番地先	初声町三戸字上ノ原 2585番地先	2.10	31.00
		後	初声町三戸字上ノ原 2584番地先	初声町三戸字上ノ原 2580番2地先	2.10~ 7.70	60.00
2	2658号	前	三崎町六合字遠ノ原 1082番1地先	三崎町六合字往古山 3603番地先	2.40~ 2.70	1187.00
		後	三崎町六合字遠ノ原 1082番1地先	三崎町六合字往古山 1324番口地先	2.40~ 2.70	1140.50

所在

三崎町六合字往古山、浅水作
南下浦町金田字太々久保、南下浦町毘沙門字西岩堂

位置図



凡例

○ ———▶ 認定路線
起点 終点

■ 土地改良区域

縮尺 1 / 2500

認定 1～9 (2 / 2)

整理 番号	路線名	幅員 (m)	延長 (m)
1	2538-1号	5.10～5.90	421.00
2	2538-2号	5.70～5.80	205.00
3	2538-3号	5.40	112.00
4	2538-4号	4.60	64.00
5	2538-5号	4.60	70.00
6	2538-6号	5.10～5.40	102.00
7	2538-7号	5.10～5.40	358.00
8	2538-8号	5.10	131.00
9	2538-9号	5.40	52.00

廃止 1

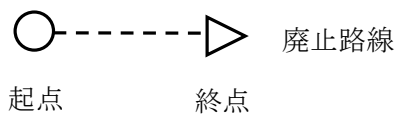
所在

初声町下宮田字岩神

位置図



凡 例



整理番号	路線名	幅員(m)	延長(m)
1	376号	2.40	85.00

縮尺

1 / 2500

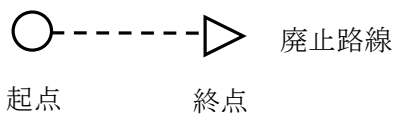
所 在

初声町三戸字上ノ原

位置図



凡 例



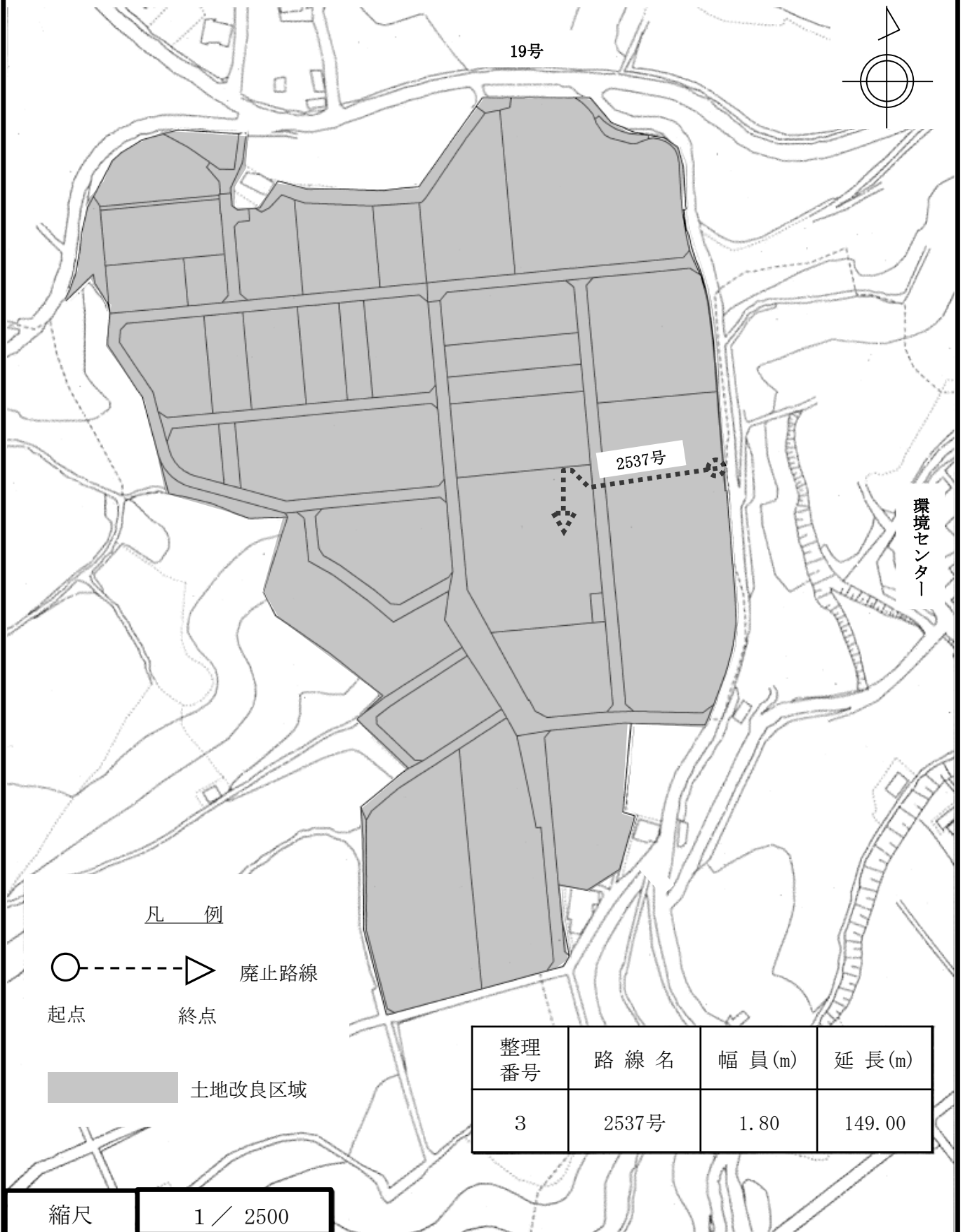
整理番号	路線名	幅員(m)	延長(m)
2	520号	2.40～ 7.77	41.60

縮尺

1 / 1000

所在 南下浦町金田字太々久保

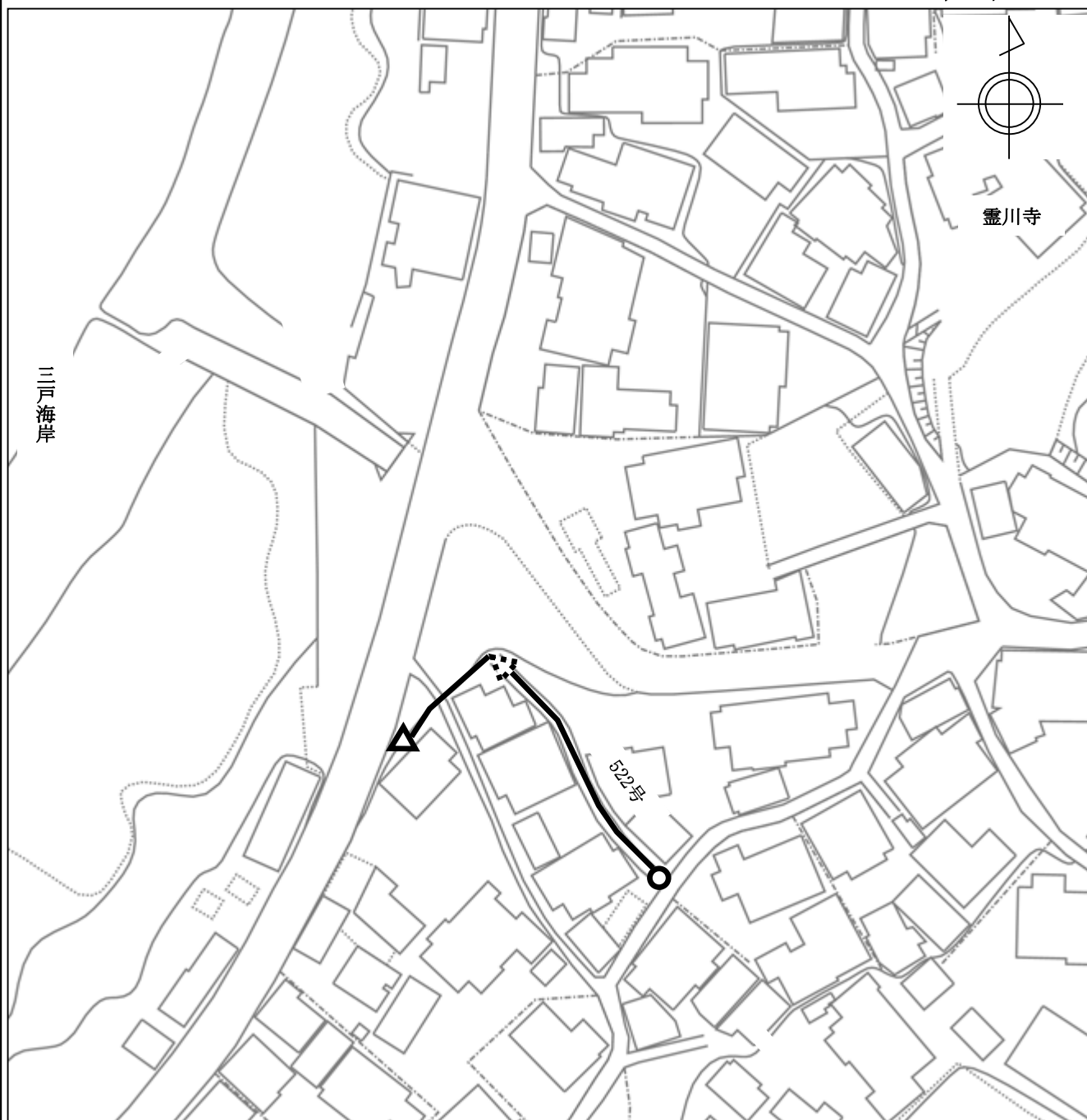
位置図



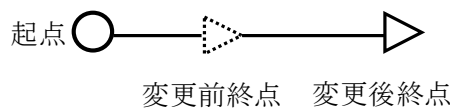
所 在

初声町三戸字上ノ原

位置図



凡 例



整理番号	路線名	幅員(m)	延長(m)
1	522号	2.10～ 7.70	60.00

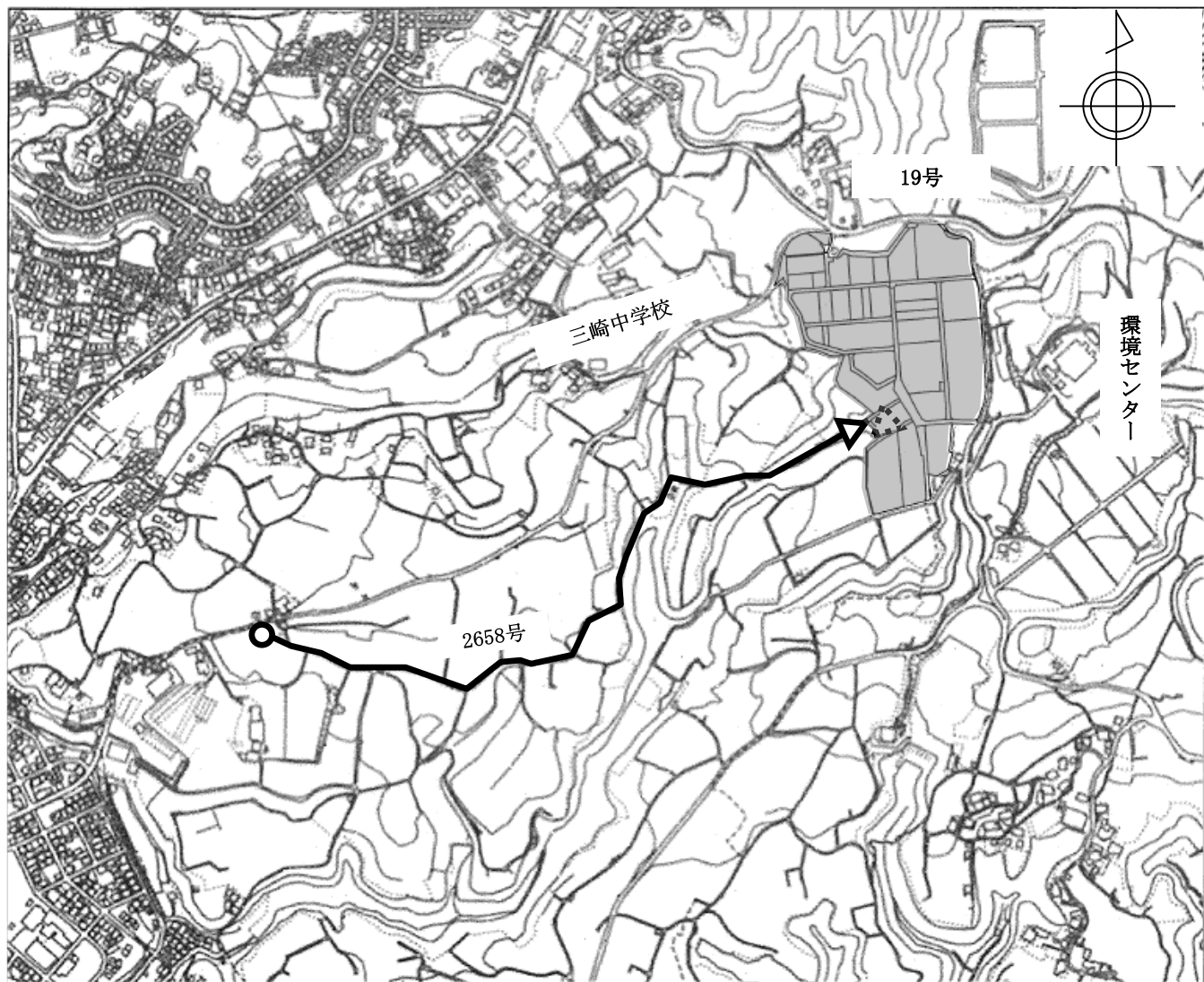
縮尺

1 / 1000

所在

三崎町六合字遠ノ原、往古山

位置図



凡 例



■ 土地改良区域

整理番号	路線名	変更前後	幅員 (m)	延長 (m)
1	2658号	前	2.40~2.70	1187.00
		後	2.40~2.70	1140.50

縮尺

1 / 10000